

Gobierno de Zapopan

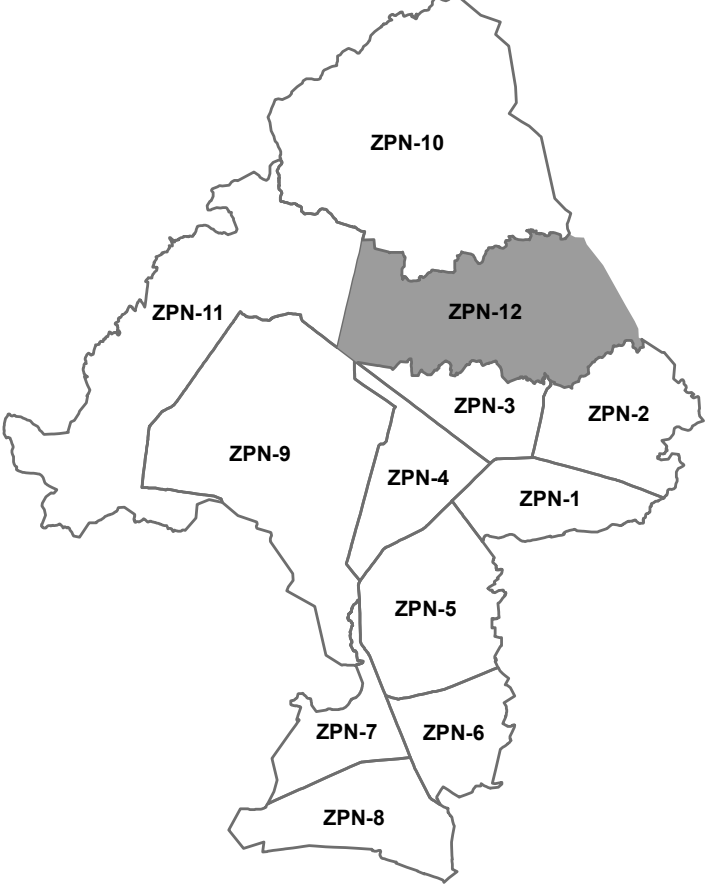

H. AYUNTAMIENTO CONSTITUCIONAL DE ZAPOPAN
2021-2024

**PLAN PARCIAL DE DESARROLLO URBANO
DISTRITO URBANO ZPN-12
"NIXTICUIL"**

**SISTEMA VERDE Y
MOVILIDAD ACTIVA**

E-1A

UBICACIÓN

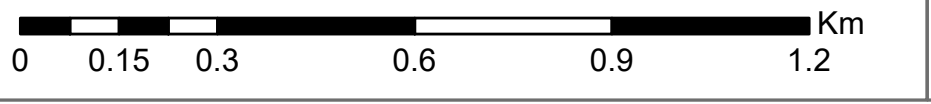



SIMBOLOGÍA NORMATIVA

SISTEMA VERDE Y MOVILIDAD ACTIVA	
DESCRIPCIÓN	SIMBOLOGÍA
CORREDOR VERDE	* * * * *
CICLOVIA METROPOLITANA	— — — — —
CICLOVIA SECUNDARIA	— — — — —
CICLOVIA SECUNDARIA EN CAUCE	— — — — —
ESPACIOS VERDES	■

SISTEMA DE PROYECCIÓN GEOGRÁFICA: UTM WGS84 ZONA 13N


ESCALA GRÁFICA



FECHA DE ELABORACIÓN: MAYO 2023

ESCALA MÉTRICA

1:11,500



Ordenamiento del Territorio
Gestión Integral de la Ciudad